





-  Límits de l'àrea objecte d'estudi
-  Subàrea indicada a la memòria
-  Estudis específics
-  Punt assenyalat a la memòria

**Subàrea E. Vessant del Bosc de Gibergus de Dall**  
 Tipus: Desprelliments  
 Grau: Mitjà  
 Proposta: Es recomana que s'efectuï estudi detallat que determini les mesures de protecció que cal prendre, adequades a les característiques de la planificació proposada.

**Punt b. Camí del torrent de Davins**  
 Tipus: Desprelliments  
 Grau: Baix  
 Proposta: Senyalització d'advertència i actuació d'urgència d'estabilització del talús per part d'una empresa especialitzada

**Punt a. Riu Cardener**  
 Tipus: Inundabilitat  
 Proposta: Estudi d'inundabilitat del riu Cardener  
 Es reconeixen blocs individualitzats d'ordre decimètric cúbics i blocs despresos al peu de l'escarpament.

